Gemeinde Grosswangen

Zonenplan Siedlung 1:2000

Öffentliche Auflage vom 26. Mai 2025 bis 24. Juni 2025 und vom 24. November 2025 bis 23. Dezember 2025

Von den Stimmberechtigten beschlossen am 22. April 2026

Der Gemeindepräsident

Der Gemeindeschreiber

Vom Regierungsrat mit Entscheid Nr. ..... am .....

Datum

Unterschrift

768.61 / 12.05.2026 / cgi, amo

G:\grwa_zonenplan_05_2025.gwx

Planteam S AG : Luzern : Bern : Solothurn
Raumentwicklung · Städtebau · Geoinformation

plan:team

Verbindlicher Planinhalt

		Artikel BZR
	Bauzonen	
	Kernzone (Ke), ES III	18
	Dorfzone (Do), ES III	19
	Wohnzone A (W-A), ES II	20
	Wohnzone B (W-B), ES II	20
	Wohnzone C (W-C), ES II	20
	Erhaltungszone (Er), ES II	21
	Arbeits- und Wohnzone (Ar-W), ES III	22
	Arbeitszone 1 (Ar-1), ES III	23
	Arbeitszone 1 (Ar-1), ES III Vom Regierungsrat mit Entscheid Nr. 168 am 6. Februar 2026 unverändert genehmigt, daher nicht Gegenstand des Gesuchs um Genehmigung	23
	Arbeitszone 2 (Ar-2), ES III	23
	Arbeitszone 2 (Ar-2), ES III Vom Regierungsrat mit Entscheid Nr. 168 am 6. Februar 2026 unverändert genehmigt, daher nicht Gegenstand des Gesuchs um Genehmigung	23
	Arbeitszone Gishubel (Ar-G), ES IV	24
	Sonderbauzone Winkel (So-W), ES III	25
	Zone für öffentliche Zwecke (OeZ), ES II	26
	Zone für Sport- und Freizeitanlagen (SpFr), ES III	27
	Grünzone Allgemein (Gr-A), ES III	28
	Verkehrszone (Ve), ES III	30
	Verkehrszone (Ve), ES III Vom Regierungsrat mit Entscheid Nr. 168 am 6. Februar 2026 unverändert genehmigt, daher nicht Gegenstand des Gesuchs um Genehmigung	30
	Nichtbauzonen	
	Landwirtschaftszone (Lw), ES III	31
	Weilerzone (We), ES III	32
	Freihaltezone Ächerlig (Fr-A), ES III	37
	Reservezone (Re), ES III	34
	Abbauzone (Ab), ES IV	35
	Deponie- und Abbauzone Ächerlig (De-Ab-A), ES III	36
	Verkehrsfläche, Übriges Gebiet A (ÜG-A-V), ES III	§ 56 PBG
	Schutzzonen	
	Übriges Gebiet C (ÜG-C), ES III Inventargebiet Amt für Wasser, Energie und Mobilität, Fachgebiet Jagd- und Wildtierschutz, Abteilung Wald, Fachbereich Wildtierschutz	33
	Kommunale Naturschutzzone (Nk), ES III	40
	Überlagernde Zonen	
	Grünzone Gewässerraum (Gr-G)	29
	Grünzone Gewässerraum (Gr-G) temporär: entfällt bei allfälliger Verlegung mit Wasserbauprojekt	29
	Freihaltezone Gewässerraum (Fr-G)	38
	Freihaltezone Wildtierkorridor (Fr-W)	39
	Lärmempfindlichkeitsstufe (ES): Aufstufung von ES II auf ES III	
	Ortsbildperimeter (Ob)	42
	Gestaltungsplanpflicht (GPP)	47
	Spezielle Bestimmungen "Kaltoferweid" gemäss Art. 82 Bau-, RPG	20
	Abstandsbereich Gesamthöhe 11.0 m Vom Regierungsrat mit Entscheid Nr. 168 am 6. Januar 2026 unverändert genehmigt, daher nicht Gegenstand des Gesuchs um Genehmigung	23
	Kommunale Naturschutzzone Wald (Ns-Wa)	40
	Überlagernde Objekte	
	Aussichtspunkt (AP)	45
	Naturobjekt Gewässer (NO)	41
	Einzelbaum (EB)	41

Orientierender Planinhalt

		Artikel BZR
	Kantonales Denkmalverzeichnis	
	Denkmalgeschützte Kulturdenkmäler	56
	Kantonales Bauinventar	
	Schützenswerte Kulturdenkmäler	56
	Erhaltenswerte Kulturdenkmäler	56
	Baugruppe	56
	Weitere orientierende Planinhalte	
	Archäologische Fundstelle	44
	Grundwasserschutzzone I, II, III	
	Hecken, Feldgehölze, Uferbestockungen	41
	Wald / Statische Waldgrenze	
	Übriges Gebiet A, Gewässer (ÜG-A-G), ES III	
	Rinnsale Gewässer offen / eingedolt (gemäss Amtliche Vermessung)	

Zonenplan Ausschnitt Gishubel 1:2000

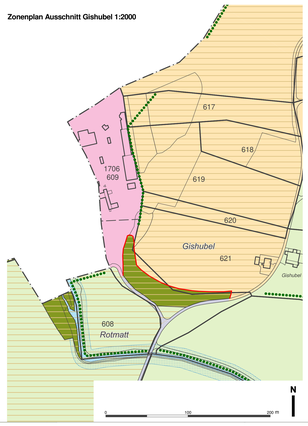

Zonenplan Ausschnitt Innerdorf - Breiten - Oberdorf 1:2500

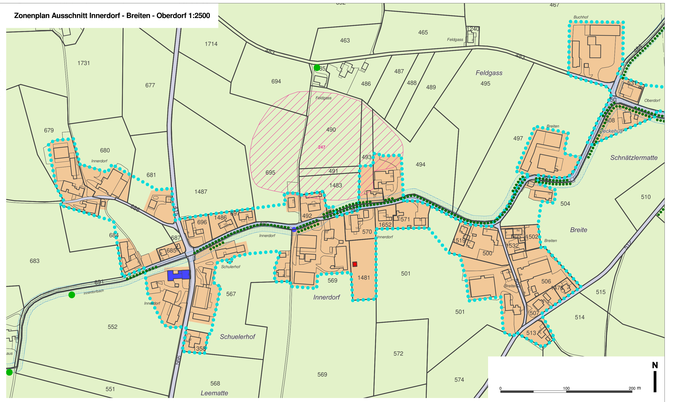

Zonenplan Ausschnitt Breiten - Oberdorf 1:2500

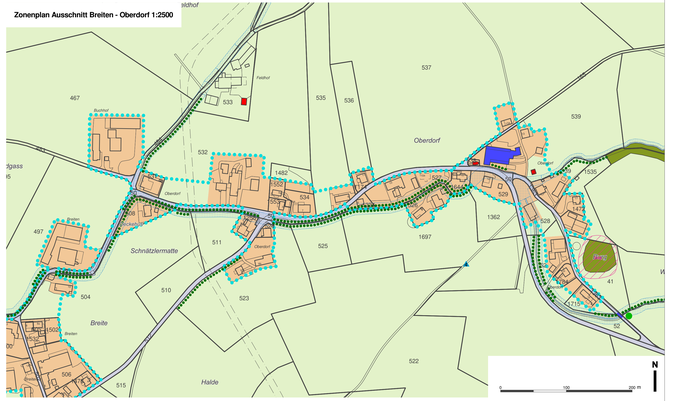

Zonenplan Ausschnitt Hueben 1:2500

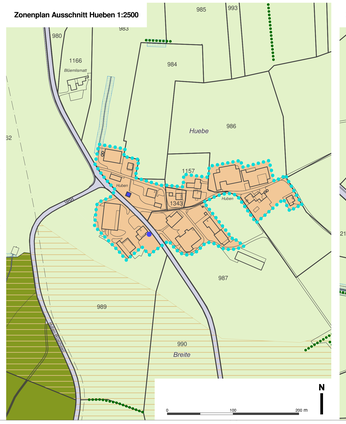

Zonenplan Ausschnitt Roth 1:2500

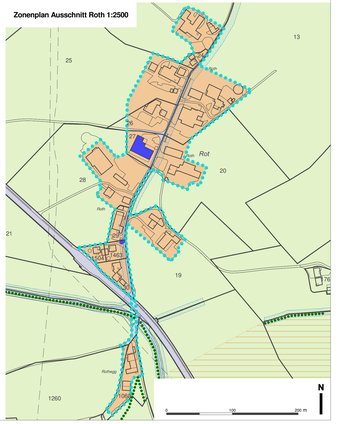

Daten der Amtlichen Vermessung vom April 2025